



Zu Fuß durch
Norderstedt-Mitte:
Highlights aus 50 Jahren
Architektur, Stadt- und
Landschaftsplanung



NORDERSTEDT-MITTE

RUND GANG

Ein Spaziergang mit Entdeckungen in Norderstedt-Mitte

Machen Sie sich auf den Weg und entdecken Sie zwischen dem Alltäglichen das Besondere. Seit 1973 entwickelte sich Norderstedt-Mitte mit Unterstützung der Städtebauförderung zu einem eigenen Stadtquartier. Heute, rund 50 Jahre später, sind die realisierten Strukturen ein Teil der Stadt.

Mit diesem Faltplan können Sie 33 markante Stationen auf einem ca. 7 km langen Rundgang zu Fuß erleben. Bestimmt entdecken Sie Norderstedt-Mitte von einer neuen Seite.

Wir bedanken uns bei den unten genannten Fotografinnen und Fotografen für die Bilder.

Stadt Norderstedt
stadtplanung@norderstedt.de
040 535950
www.norderstedt.de

EGNO - Entwicklungsgesellschaft Norderstedt mbH
info@egno.de
040 5354060
www.egno.de

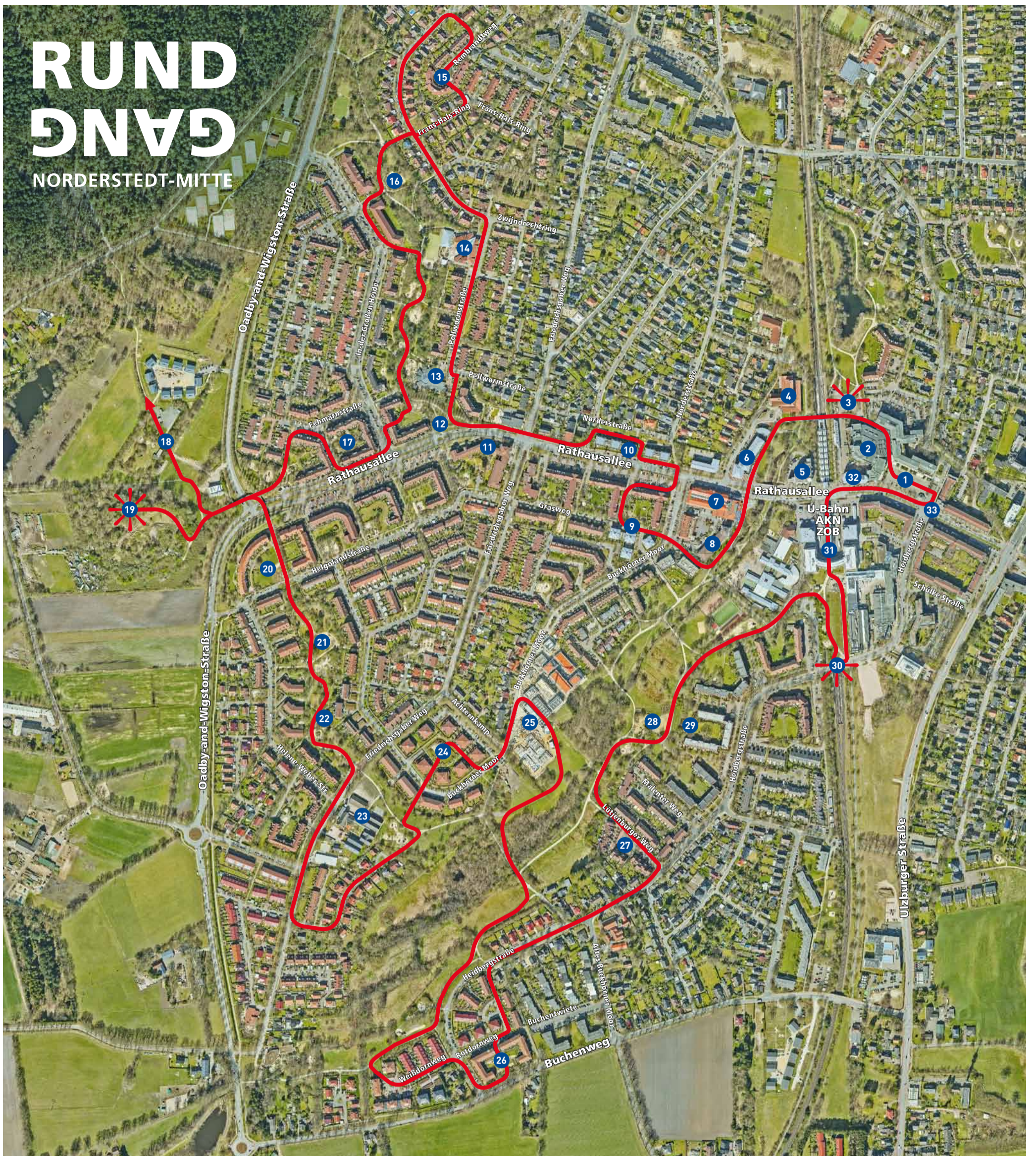
Bildnachweis:

- | | | |
|----------------------|--|----------------------------------|
| 1: Christian Schmidt | 13: Andreas Ohl | 24: Tim Zieger und Laura Clausen |
| 5: Andreas Ohl | 17: Anja Nelleßen | 25: Thanh Nguyen |
| 6: Karin Retzlaff | 20: Andreas Ohl | 26: Anja Nelleßen |
| 8: Marit Paulsen | 22: Evamaria Bertermann und Wolfgang Peterwitz | 28: Christian Bööck |
| 9: Andreas Harms | 23: Tim Zieger und Laura Clausen | 30: Andreas Harms |
| 10: Andreas Harms | | |



RUNDGANG

NORDERSTEDT-MITTE



- 1 **Marktplatz mit Regentrude-Brunnen**
1984
- 2 **Rathaus und TriBühne**
1982 – 1984 und 1995,
Eröffnung TriBühne 2001
- 3 **Rathauspark
mit Regenrückhaltebecken**
1984
- 4 **Amtsgericht**
1985
- 5 **Moorbek Rondeel**
Geschäftshaus | 1990
- 6 **Neue Palette**
Wohn- und Geschäftshaus
mit Kino und Polizeiwache | 1997
- 7 **Moorbekpassage**
Nahversorgungszentrum | 1985
- 8 **Parkhotel**
1993 – 1997

- 9 **Sternhäuser**
Service-Appartments 1993 – 1997
- 10 **Moorbek Terrassen**
Wohnanlage | 2006
- 11 **Pöhlshof**
Seniorenwohnanlage | 1994
- 12 **Skulptur „Bürger im Park“**
1985
- 13 **Kita Pellwormstraße**
1989
- 14 **Grundschule Pellwormstraße**
1996
- 15 **Reihenhäuser Rembrandtweg**
2. Eurobau-Musterhaus-Ausstellung | 1987
- 16 **Astrid-Lindgren-Park**
1985
- 17 **Wohnhöfe nördlich der Rathausallee**
1984 | Prämiert in den Bundeswettbewerben
„Familienwohnung/-heim“ 1981 und
„Gärten im Städtebau“ 1987

- 18 **Weg zum Rantzauer Forst**
- 19 **Ausblick vom Garstedter Berg**
50,7 m über NN | 19,2 m über Straßenniveau
- 20 **Wohnanlage Stoltenhof**
1987 | BDA Bauherrenpreis „Hohe Qualität,
tragbare Kosten“
- 21 **Lüdemannscher Park**
1992
- 22 **Ökologisch orientierter Geschoss-
wohnungsbau**
Projekt im Rahmen des Experimentellen Woh-
nungs- und Städtebaus des Bundes | 1989/90
- 23 **Stadt- und Feuerwehr-Museum**
im ehemaligen Lüdemannschen Hof
1990 | Erweiterungen 1993 und 2000
- 24 **Stadt villen**
1997
- 25 **Wohnen am Moorbekpark**
2021

- 26 **Altersgemischtes Wohnen**
2006
- 27 **Stadthäuser Lütjenburger Weg**
1983
- 28 **Moorbekpark**
- 29 **1. Bauabschnitt Norderstedt-Mitte**
1978 – 1980
- 30 **Stadtwerke**
1983 | Erweiterungen 1987, 1998, 2019
- 31 **Bahnhofensemble**
U-Bahnhof, ZOB, Bahnhofarkaden
1996, Rundling 2018
- 32 **Kontorhaus**
1993
- 33 **Wohn- und Geschäftshäuser
Rathausallee**
1988 – 1991